REGIONE LAZIO
Comune di Patrica - FR

O G G E T T O :

PROGRAMMA INTEGRATO DI INTERVENTO AI SENSI DELLA L.R. N. 22 DEL 10/07/1997

P R O P R I E T A '
BACUCCO s.a.s

S I T O
Comune di Patrica - Frosinone

L O C A L I T A '
SR 100 Via del Monti Lepini km 8.200

PROGETTO URBANISTICO

STATO DI FATTO CASALE "IL BACUCCO"

E l a b o r a t o :

Scala	1:200	A g g i o r n a m e n t i :	E l a b o r a t o :
Progetto	Bacucco Patrica		
Nomefile	UR 03 2ivv02 dwg		UR 03.2
Data	Ottobre 2017		

A g g i o r n a m e n t i :

N.	Data	Descrizione	Redatto	Corrò	Approv.
0	15.12.16	Emissione			
1	15.06.17	Revisione			
2	15.10.17	Revisione			

T E A M D I S V I L U P P O

GEA 4-4 Architettura s.r.l.
e-mail info@gaearchitettura.eu
web www.gaearchitettura.eu

DIRETTORE TECNICO
Dott. Ing. Gianluca Gallozzi
Ordine degli Ingegneri della Provincia di Frosinone n. 1120

P R O G E T T I S T A
Arch. Marco G. Gallozzi

R E S P O N S A B I L E D E L P R O G E T T O
Arch. Gianluca Gallozzi

G R U P P O D I P R O G E T T A Z I O N E
Arch. Chiara Di Stefano Signora
Arch. Gianluca Gallozzi
Arch. Alessia Esposito
Dott. Ing. Gianluca Gallozzi
Dott. Jr. Stefano Pistolesi
Dott. Jr. Cristian Fiorini

Via per Fuggi 41, 03100 FROSINONE Tel 0775 871027 Fax 0775 871037

PLANIMETRIA DELLO STATO DI FATTO_ scala 1:200

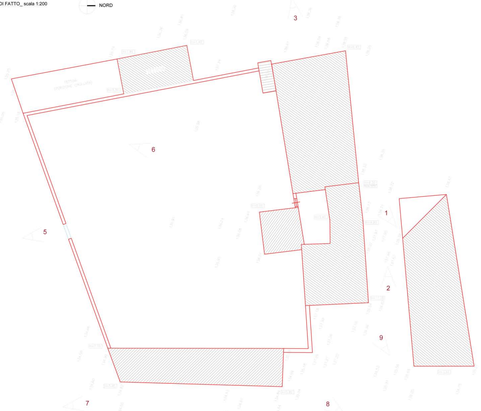

FOTO DELLO STATO DI FATTO

FOTO 1

FOTO 2

FOTO 3

FOTO 4

FOTO 5

FOTO 6

FOTO 7

FOTO 8

FOTO 9

PIANTA PIANO TERRA_ scala 1:200

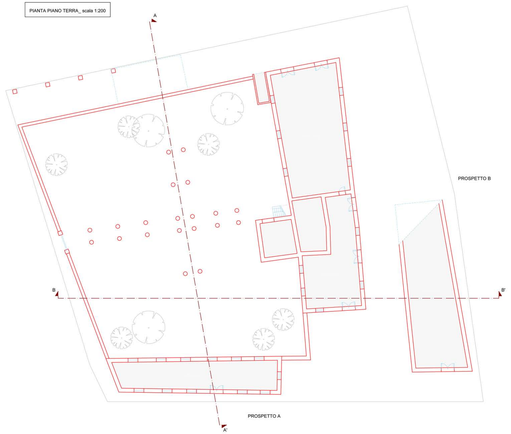

PIANTA PIANO SECONDO_ scala 1:200

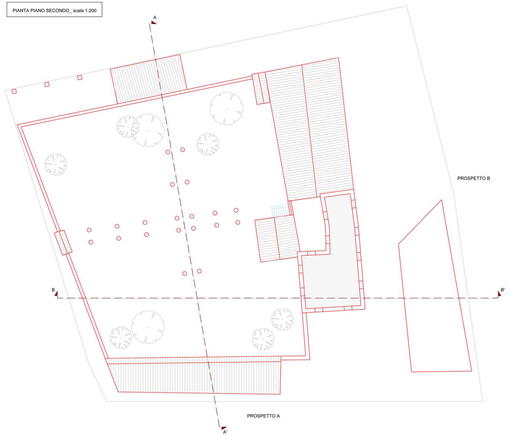

PIANTA PIANO PRIMO_ scala 1:200

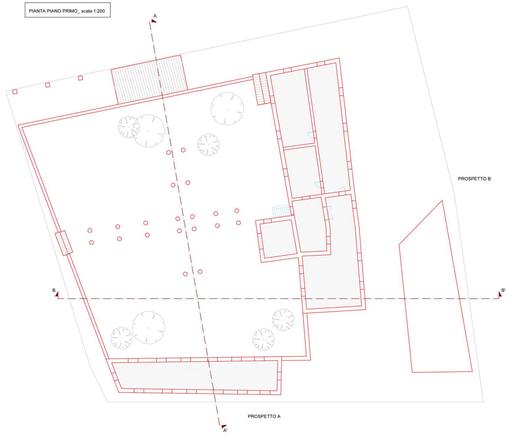

PIANTA PIANO COPERTURA_ scala 1:200

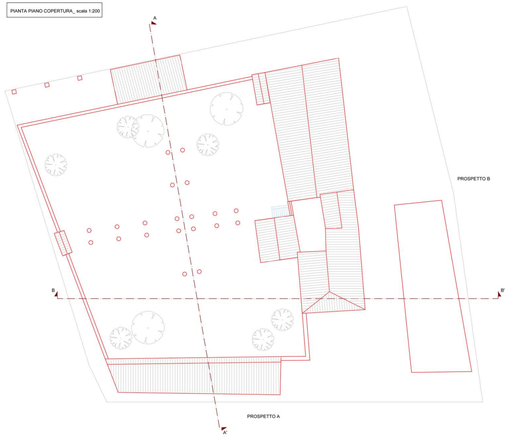

PROSPETTO A_ scala 1:200

PROSPETTO B_ scala 1:200

SEZIONE AA'_ scala 1:200

SEZIONE BB'_ scala 1:200